






101002005  
**OULUN VESI**  
 Pohjaveden virtausmallinnus  
 Kälväsvaara - Tilanne ennen vedenottoa



-  Virtausmallin rajaus
-  Purkusolu (drain)
-  Pohjavesialueen raja
-  Pohjaveden muodostumisalueen raja

MITTAKAAVA 1:32 000  0 0.5 1 Kilometriä 1.6.2016  
 R. Hakoniemi